




SITUACE DOTČENÝCH POZEMKŮ M 1:500

	Hranice parcely
	Hranice stavebního pozemku
	Trvalý zábor
	Dočasný zábor
	Plocha udržovacích prací
	Navrhovaná opatření
	Dotčený pozemek
	Číslo dotčeného pozemku
	Plochy zařízení staveniště a mezideponií
	Plochy doplnění chybějícího opěvnění nebo přespárování stáv. opěvnění
	Plochy doplnění balvanitých skluzů

V souladu s ustanovením §184a odst. 2 zákona č. 183/2006 Sb., O územním plánování a stavební řádu (stavební zákon), ve znění pozdějších předpisů, Vás žádáme o souhlas s navrhovaným stavebním záměrem "Bílá – Domašov, ř. km 25,550 – 27,822 – odstranění PŠ 2021" k dokumentaci pro vydání společného povolení.

Vlastníci dotčených pozemků v k.ú. Domašov u Jeseníka s parc.
č. 5038, 5039/3.

Ing. Čapka Jiří
Duhová 509, Příluky, 76001 Zlín

Čapková Silvie

